

SS – PŘEHLEDNÉ VÝKRESY M 1:50
PŮDORYS POZNÁMKY:

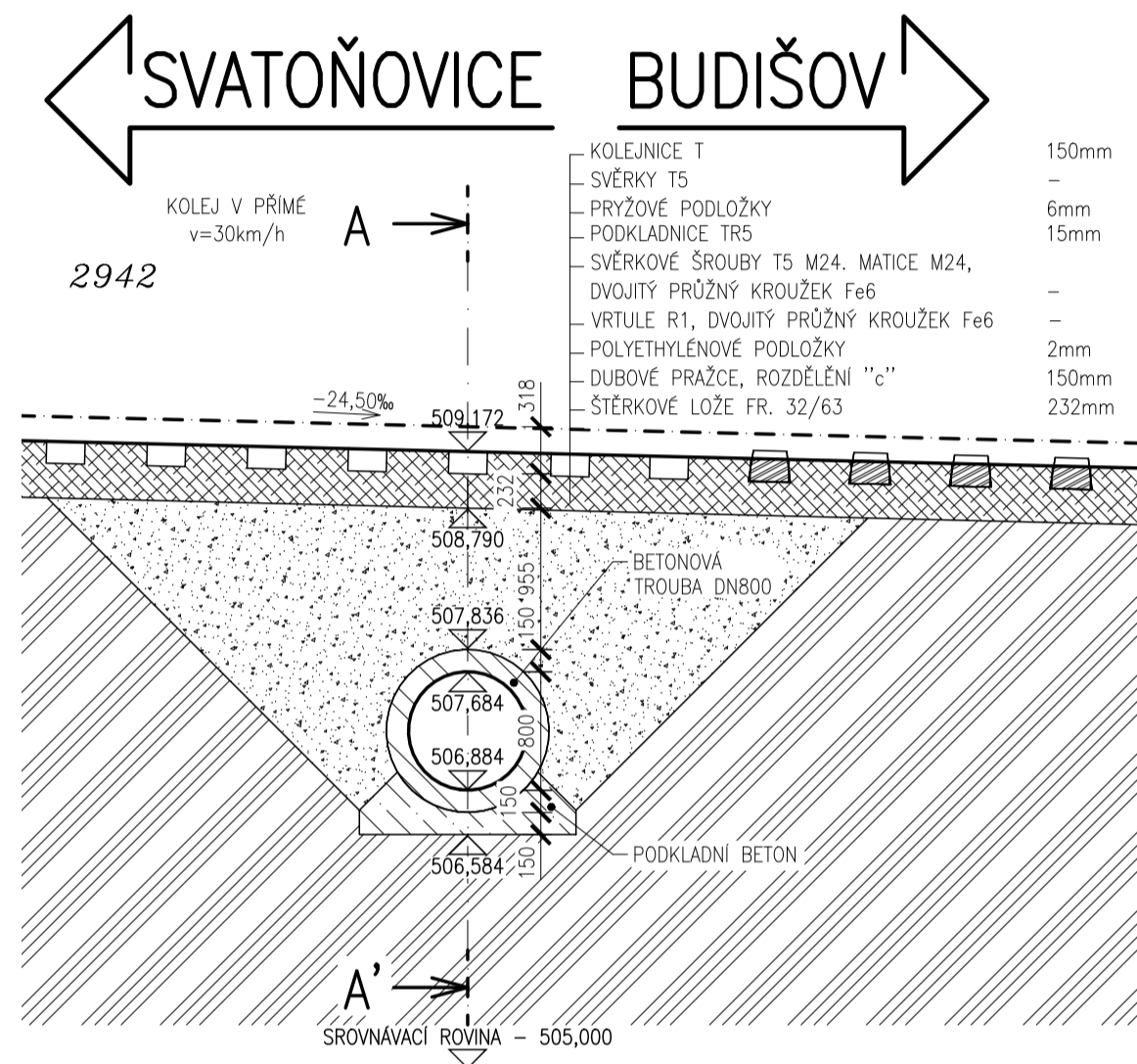
POZNÁMKY:

- ① TVAR STÁVAJÍCÍ PŮVODNÍ KONSTRUKCE JE ODVOZEN Z GEODETICKÉHO ZAMĚŘENÍ
- ② V RAMCI ZPŘEHLEDNĚNÍ NEJSOU NA VÝKRESE ZOBRAZENY A ZAKÓTOVÁNY NĚKTERÉ VIDITELNÉ HRANY

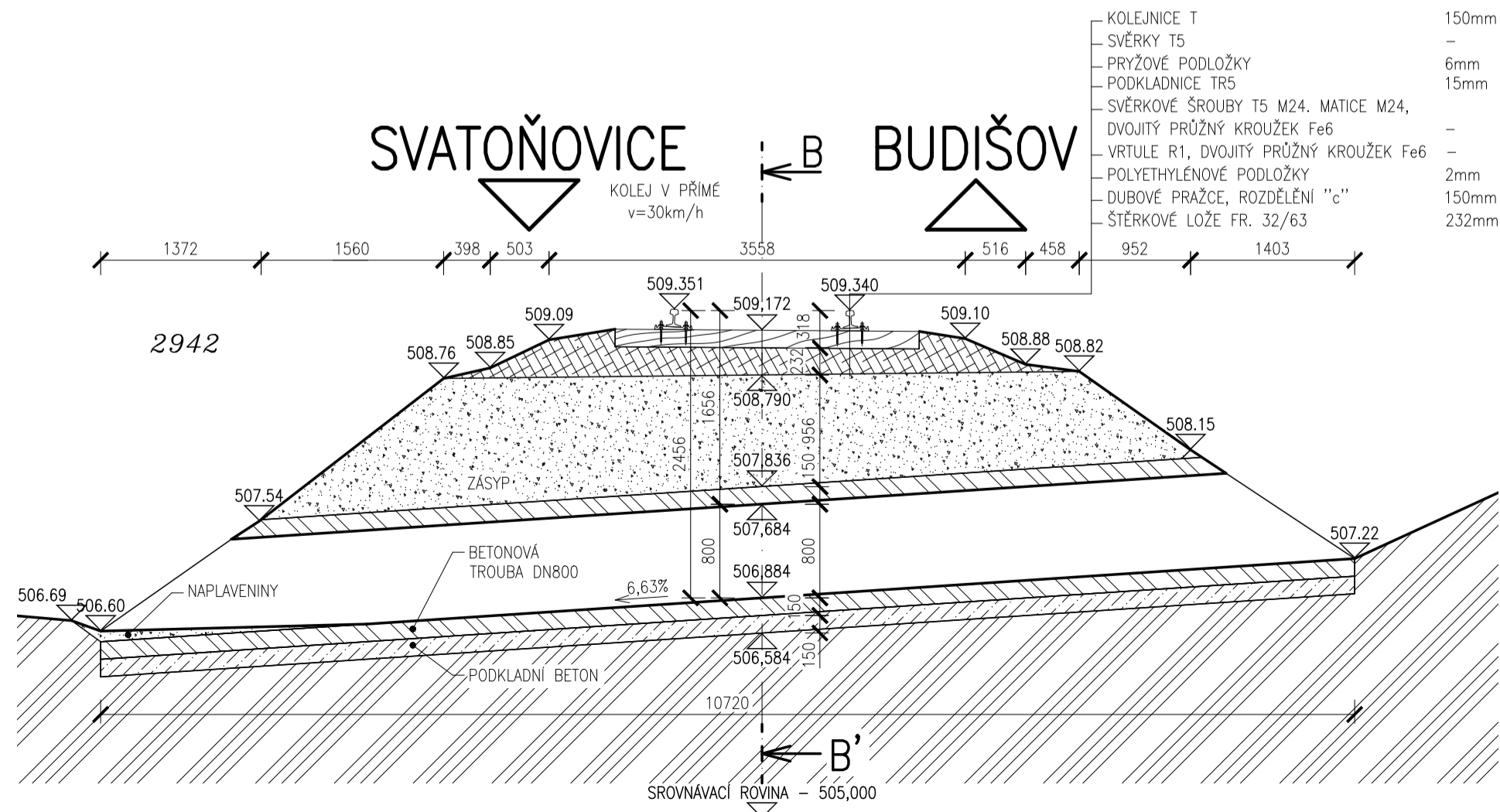
LEGENDA KATASTRU:

2978/15 PARCELNÍ ČÍSLO KN
— — — HRANICE POZEMKU KN

PODÉLNÝ ŘEZ B-B'







PŘÍČNÝ ŘEZ A-A'



TÚ: 1961 - SUCHDOL NAD ODROU - BUDIŠOV NAD BUDIŠOVKOU
DÚ: 12 - dD3 SVATOŇOVICE - dD3 BUDIŠOV NAD BUDIŠOVKOU

VÝŠKOVÝ SYSTÉM: BALT PO VYROVNÁNÍ
SOUŘADNICOVÝ SYSTÉM: S-JTSK

OZNAČENÍ	POPIS ZMĚNY	DATUM	PODPIS
HIP	ZODP. PROJEKTANT	VYPRACOVAL	KONTROLOVAL
ING. TOMÁŠ GROSS	ING. MARTIN VAŠÁK	ING. TOMÁŠ GROSS	ING. MARTIN VAŠÁK
			
OBJEDNATEL: SPRÁVA ŽELEZNIC, S.O. DLÁŽDEŇÁ 1003/7, 110 00 PRAHA 1			
KRAJ: MORAVSKOSLEZSKÝ ORP: VÍTKOV		KATASTR: SVATONOVICE	
STAVBA: PROPUSTKY V KM 35,061; 35,532; 35,891; 36,338 A 36,633 TRATI SUCHDOL N/O - BUDIŠOV N/B ČÁST : SO 04 - PROPUSTEK V KM 36,338		FÓRMÁT	8xA4
		DATUM	LISTOPAD 2021
		STUPEŇ	P
		ČÍSLO ZAK.	2021713
		MĚŘÍTKO	1:50
PŘÍLOHA: STÁVAJÍCÍ STAV - PŘEHLEDNÉ VÝKRESY		ČÍSLO PŘÍLOHY: E.1.4.4.02	ČÍSLO PARÉ:

Dokumentaci lze užívat pouze ve smyslu příslušné smlouvy o dílo výkres, či jeho část, může být kopírován nebo jiným způsobem rozšiřován pouze po předchozím souhlasu IM-Projekt, inženýrské a mostní konstrukce, s.r.o.

Dokumentaci lze užívat pouze ve smyslu příslušné smlouvy o dílo výkres, či jeho část, může být kopírován nebo jiným způsobem rozšiřován pouze po předchozím souhlasu IM-Projekt, inženýrské a mostní konstrukce, s.r.o.